

แผนบูรณาการป้องกันและลดอุบัติเหตุทางถนน

ช่วงเทศกาลสงกรานต์ พ.ศ.2561
จังหวัดสงขลา

โดยกำหนดระยะเวลาการดำเนินการ ช่วงควบคุมเข้มข้น
ระหว่างวันที่ 11 – 17 เมษายน 2561
(7 วันอันตราย)

“ ขับรถมีน้ำใจ รักษาวินัยจราจร ”

โดย ... นายแพทย์อุทิศศักดิ์ หริรัตนกุล
นายแพทย์สาธารณสุขจังหวัดสงขลา

มาตรการการป้องกันอุบัติเหตุช่วงเทศกาลสงกรานต์ 2561



เป้าหมาย

1. ประชาชนเดินทางสัญจรปลอดภัย และมีความสุขในช่วงเทศกาลสงกรานต์ 2561
2. สถิติการเกิดอุบัติเหตุทางถนน จำนวนผู้เสียชีวิต และจำนวนผู้บาดเจ็บ (Admit) ลดลง เมื่อเปรียบเทียบกับสถิติช่วงเทศกาลสงกรานต์ เฉลี่ย 3 ปี ย้อนหลัง

สถิติอุบัติเหตุทางถนนช่วงเทศกาลสงกรานต์ จังหวัดสงขลา ปี 2558 - 2560

เทศกาล สงกรานต์	จำนวนครั้งที่ เกิดอุบัติเหตุ	ผู้บาดเจ็บ	ผู้เสียชีวิต	จำนวน รถจักรยานยนต์ ที่เกิดอุบัติเหตุ
2558	59 (8.43 : วัน)	65 (9.28 : วัน)	7(1.00 : วัน)	50 (7.14 : วัน)
2559	62 (8.86 : วัน)	73 (10.43 : วัน)	8 (1.14 : วัน)	46 (6.57: วัน)
2560	71 (10.14 : วัน)	71 (10.14 : วัน)	4 (0.47 : วัน)	65(9.28: วัน)
ค่าเฉลี่ย 3 ปี	64 (9.12: วัน)	70 (9.95 : วัน)	6 (0.9: วัน)	54 (7.66 : วัน)

เป้าหมายปี 2561 ไม่เกิน 6 คน

ที่มา : สถิติข้อมูลศูนย์อำนวยความสะดวกทางถนนจังหวัดสงขลา

ข้อมูลการเกิดอุบัติเหตุในช่วงเทศกาลสงกรานต์ ปี 2560 ที่ผ่านมา

- อุบัติเหตุส่วนใหญ่เกิดบนทางหลวงแผ่นดิน ร้อยละ 33.80 ถนนในเมือง (เขตเทศบาล) ร้อยละ 30.99
- จุดที่เกิดอุบัติเหตุส่วนใหญ่เป็นทางตรง ร้อยละ 77.46 ทางโค้ง ร้อยละ 12.67
- สาเหตุการเกิดอุบัติเหตุส่วนใหญ่เกิดจากการเมาสุรา ร้อยละ 30 ขับรถเกินกำหนด ร้อยละ 26.25
- รถที่เกิดอุบัติเหตุส่วนใหญ่เป็นรถจักรยานยนต์ ร้อยละ 90.41
- ช่วงเวลาที่เกิดอุบัติเหตุมากที่สุด คือ เวลา 16.01– 20.00 น. จำนวน 20 ครั้ง
เวลา 08.01 – 12.00 น. จำนวน 15 ครั้ง และเวลา 12.01 – 16.00 น. จำนวน 13 ครั้ง
- ผู้บาดเจ็บและผู้เสียชีวิตส่วนใหญ่ ช่วงอายุ 50 ปีขึ้นไป ร้อยละ 21.62 ช่วงอายุระหว่าง 20 – 24 ปี ร้อยละ 18.91
- วันที่เกิดอุบัติเหตุสูงสุด ได้แก่ วันที่ 13 เมษายน 2560 ร้อยละ 33.39

มาตรการการป้องกันอุบัติเหตุ ช่วงเทศกาลสงกรานต์ 2561

มาตรการป้องกันและลดอุบัติเหตุทางถนน 6 มาตรการ

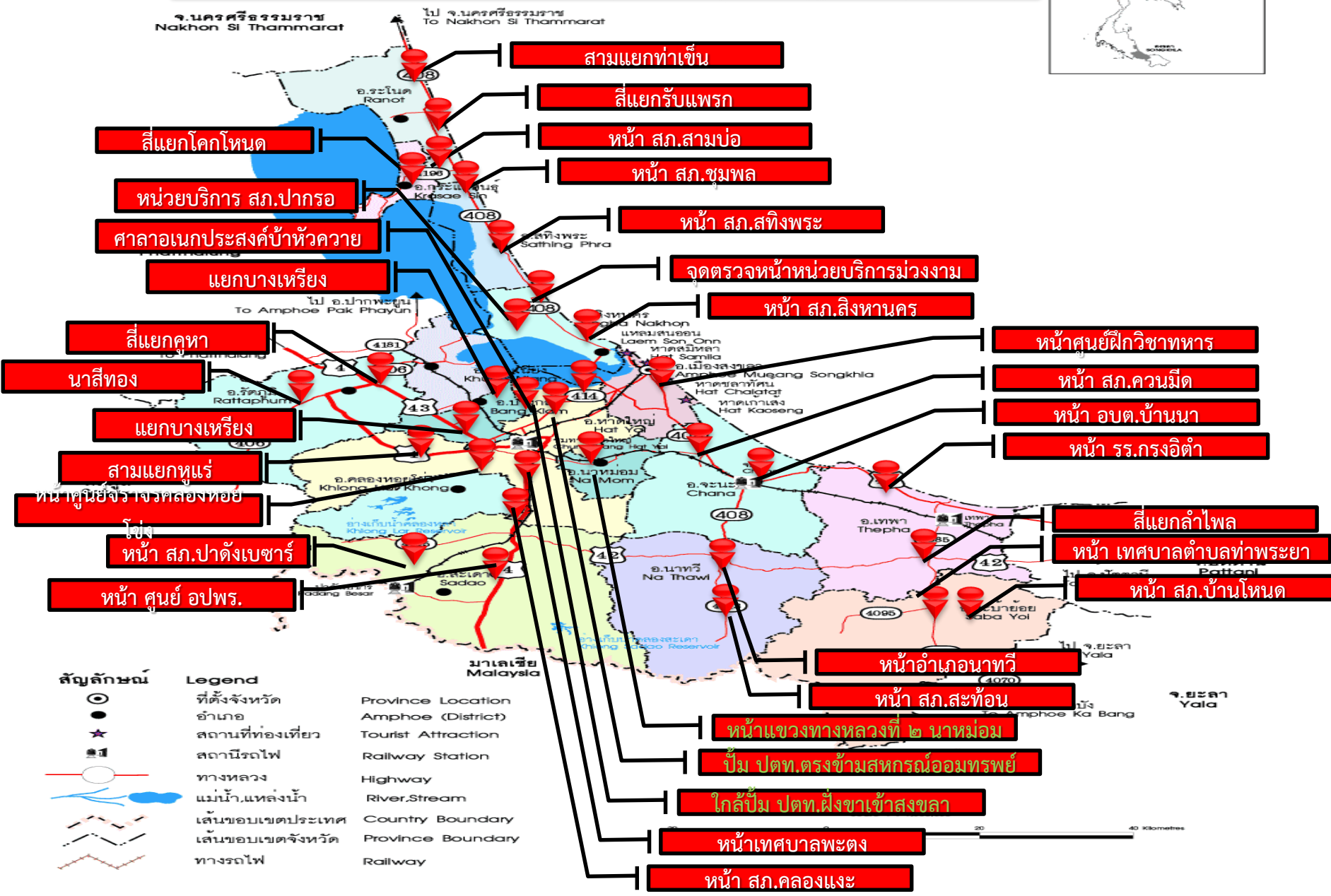
1. มาตรการลดปัจจัยเสี่ยงด้านคน
2. มาตรการลดปัจจัยเสี่ยงด้านถนนและสภาพแวดล้อม
3. มาตรการการลดปัจจัยเสี่ยงด้านยานพาหนะ
4. มาตรการดูแลความปลอดภัยนักท่องเที่ยว
5. มาตรการรักษาความปลอดภัยทางน้ำ
6. มาตรการช่วยเหลือหลังเกิดอุบัติเหตุ

มาตรการการป้องกันอุบัติเหตุช่วงเทศกาลสงกรานต์ 2561

ลำดับ	ประเภทจุดตรวจ	จำนวนจุด	หน่วยงาน	จำนวนคน
1	จุดตรวจบูรณาการ	32	ตำรวจ/ปกครอง/ หน่วยกู้ชีพ/ ท้องถิ่น/ สาธารณสุข	474
2	จุดตรวจจุดสกัด	46		588
3	จุดตรวจวัด แอลกอฮอล์	40		188
4	ชุดเคลื่อนที่เร็ว	52	ตำรวจ	217
5	ด่านชุมชนเข้มแข็ง	27	ท้องถิ่น/ผู้นำชุมชน	322
6	ด่านตรวจจับความเร็ว	15 /25 ครั้ง	ตร.+จนท.ขนส่ง ตร.ทางหลวง	
	รวม	212		1,790



จุดตรวจบูรณาการ/ตรวจแอลกอฮอล์ ทั้งหมด 32 จุด



สัญลักษณ์	Legend	
	ที่ตั้งจังหวัด	Province Location
	อำเภอ	Amphoe (District)
	สถานที่ท่องเที่ยว	Tourist Attraction
	สถานีรถไฟ	Railway Station
	ทางหลวง	Highway
	แม่น้ำ, แหล่งน้ำ	River, Stream
	เส้นขอบเขตประเทศ	Country Boundary
	เส้นขอบเขตจังหวัด	Province Boundary
	ทางรถไฟ	Railway

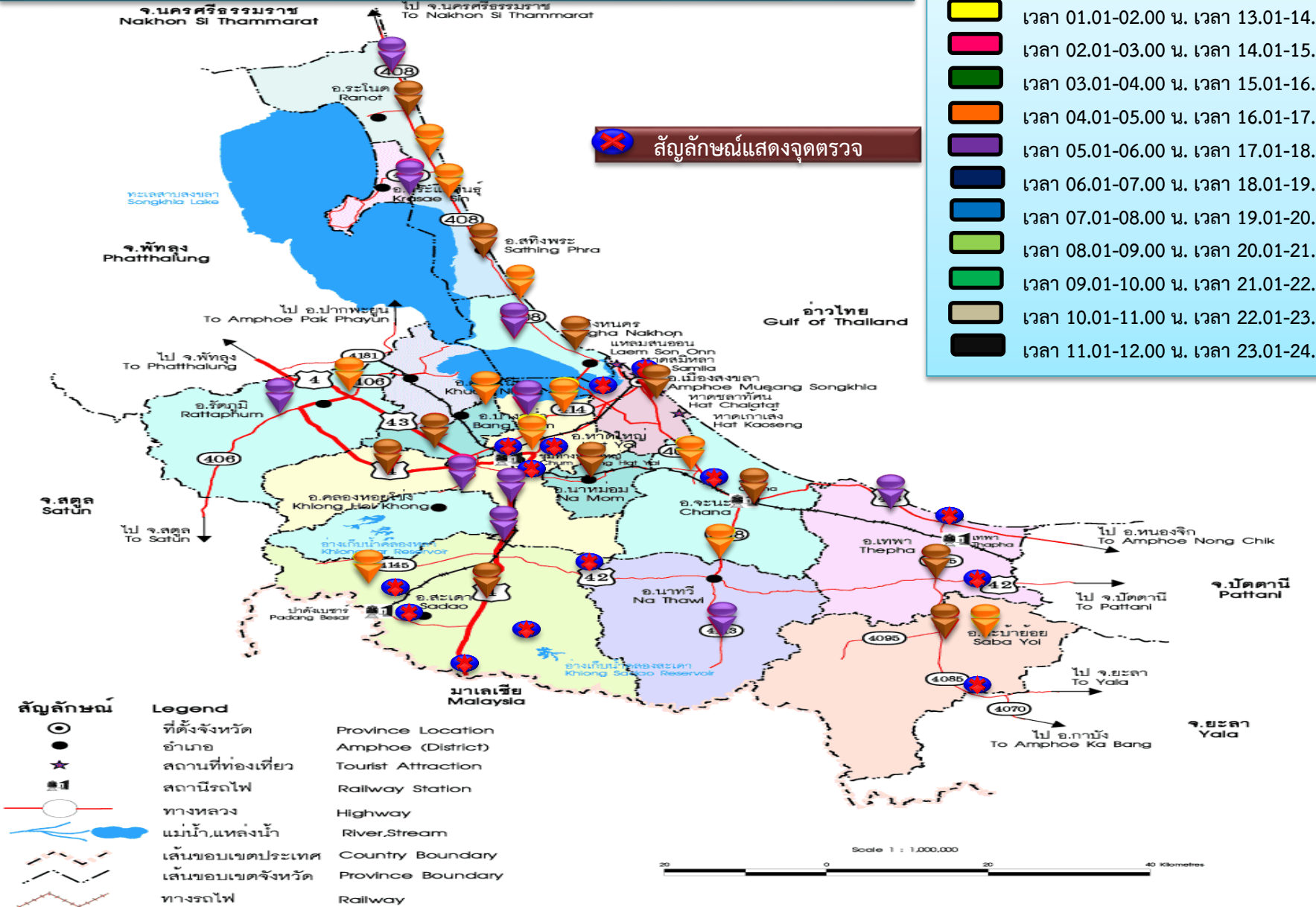
0 20 40 Kilometres

จุดตรวจวัดแอลกอฮอล์ทุก 1 ชั่วโมง

สัญลักษณ์แสดงช่วงเวลา

- เวลา 00.01-01.00 น. เวลา 12.01-13.00 น.
- เวลา 01.01-02.00 น. เวลา 13.01-14.00 น.
- เวลา 02.01-03.00 น. เวลา 14.01-15.00 น.
- เวลา 03.01-04.00 น. เวลา 15.01-16.00 น.
- เวลา 04.01-05.00 น. เวลา 16.01-17.00 น.
- เวลา 05.01-06.00 น. เวลา 17.01-18.00 น.
- เวลา 06.01-07.00 น. เวลา 18.01-19.00 น.
- เวลา 07.01-08.00 น. เวลา 19.01-20.00 น.
- เวลา 08.01-09.00 น. เวลา 20.01-21.00 น.
- เวลา 09.01-10.00 น. เวลา 21.01-22.00 น.
- เวลา 10.01-11.00 น. เวลา 22.01-23.00 น.
- เวลา 11.01-12.00 น. เวลา 23.01-24.00 น.

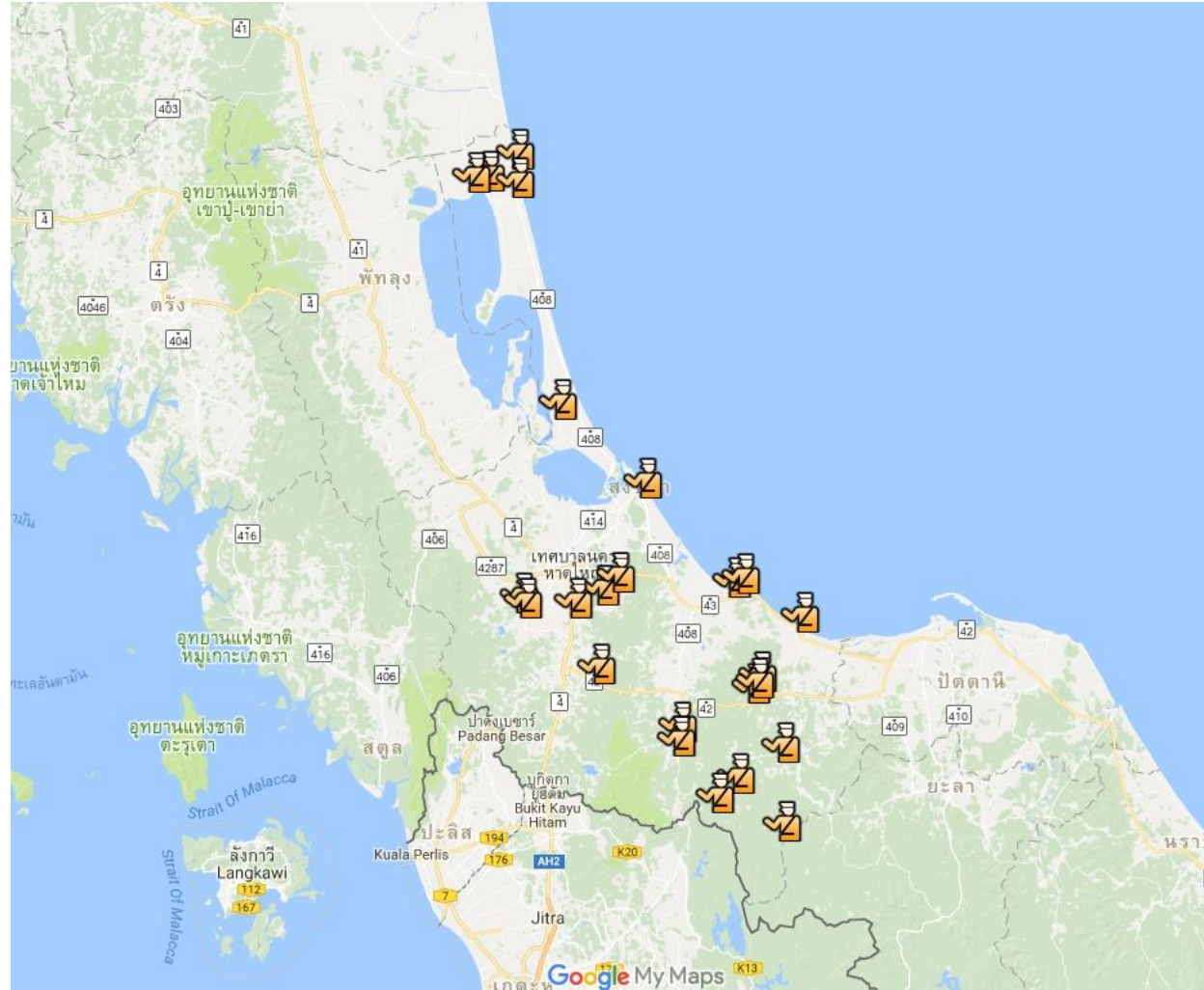
สัญลักษณ์แสดงจุดตรวจ



สถานที่ตั้งด่านชุมชนในพื้นที่รับผิดชอบ

ด่านชุมชน จำนวน 26 จุด

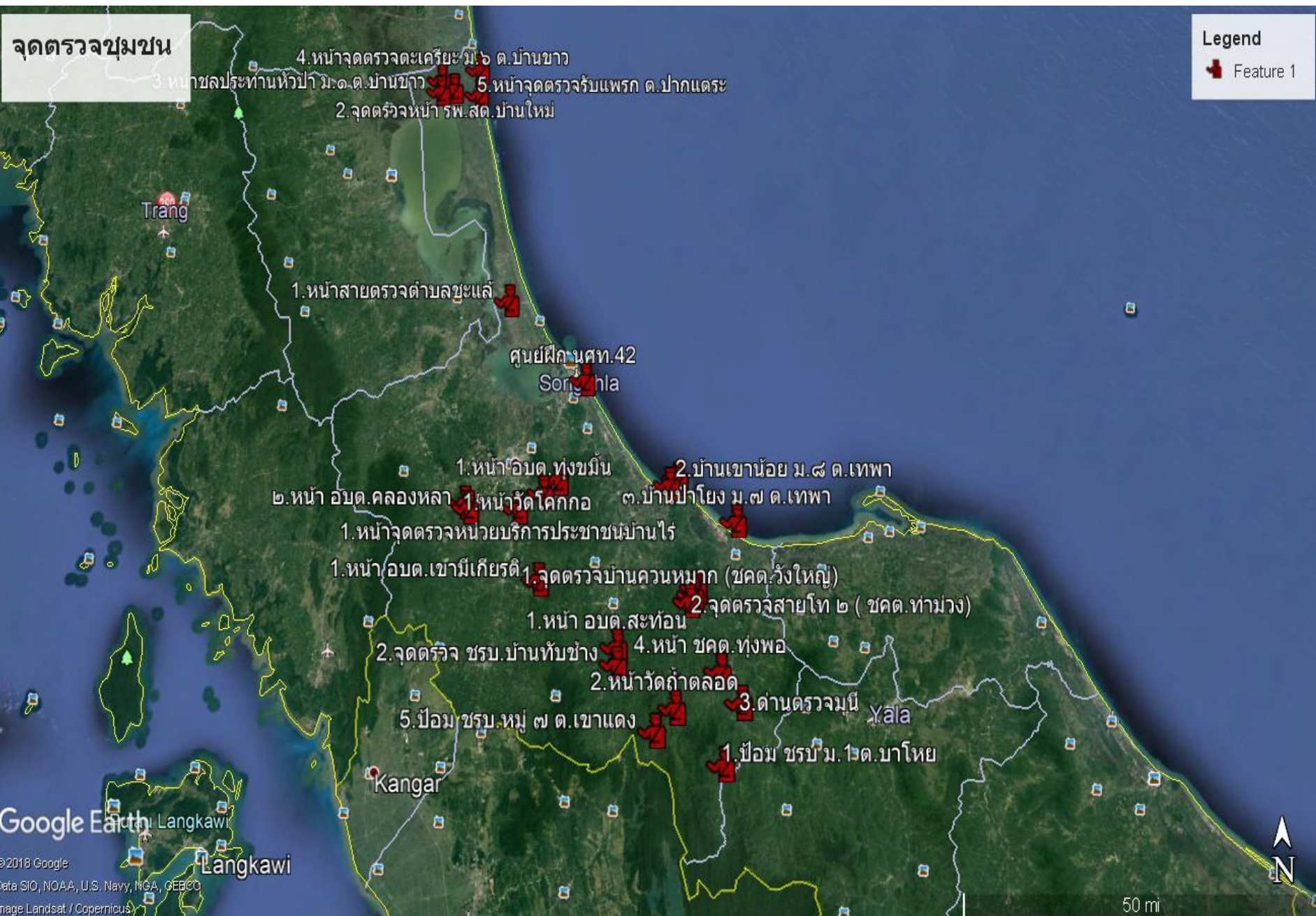
อ.เมือง	1 จุด
อ.ระโนด	5 จุด
อ.สิงหนคร	1 จุด
อ.นาหม่อม	2 จุด
อ.คลองหอยโข่ง	1 จุด
อ.สะเดา	3 จุด
อ.นาทวี	2 จุด
อ.สะบ้าย้อย	5 จุด
อ.เทพา	6 จุด



สถานที่ตั้งด่านชุมชนในพื้นที่รับผิดชอบ

จุดตรวจชุมชน

Legend
Feature 1



Google Earth
Langkawi
Langkawi

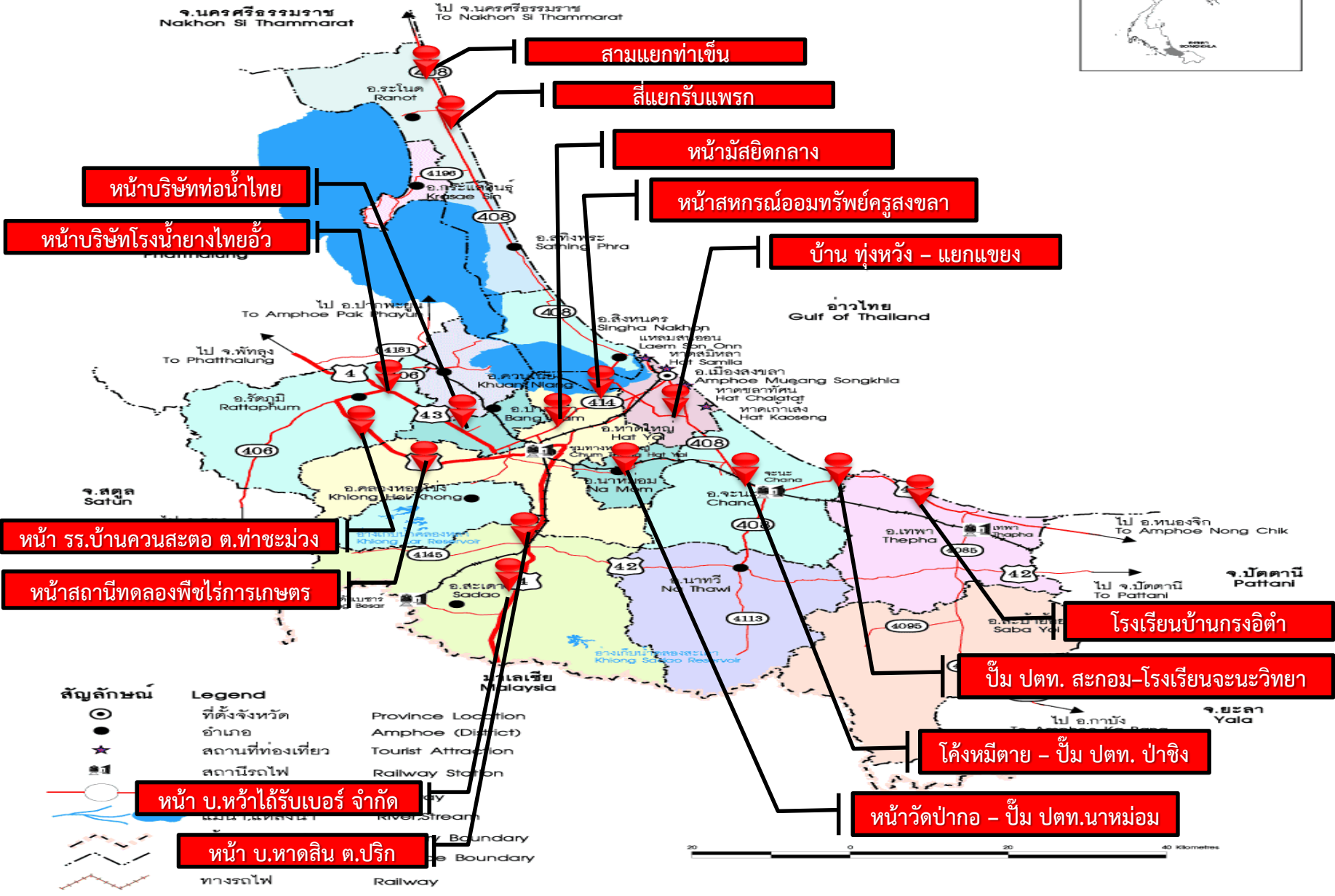
© 2018 Google
Data SIO, NOAA, U.S. Navy, NGA, GEBCO
Image Landsat / Copernicus

50 mi





จุดตรวจ วัดความเร็ว จำนวน 15 จุด จำนวน 25 ครั้ง ตั้งแต่ 2-17 เม.ย.61



มาตรการลดปัจจัยเสี่ยงด้านถนนและสภาพแวดล้อม

หน่วยงานที่รับผิดชอบด้านการสร้างและซ่อมบำรุงถนน
ทั้งสายหลัก สายรอง ดำเนินการ ดังนี้

- ให้องค์กรปกครองส่วนท้องถิ่นทุกแห่งจัดให้มีถนนปลอดภัยในพื้นที่
“1 ท้องถิ่น 1 ถนนปลอดภัย”
- สำรวจและตรวจสอบลักษณะกายภาพของถนน จุดเสี่ยง จุดอันตราย
จุดที่เกิดอุบัติเหตุบ่อยครั้ง เพื่อปรับปรุง แก้ไข ซ่อมแซมให้มีความปลอดภัย



มาตรการลดปัจจัยเสี่ยงด้านถนนและสภาพแวดล้อม

- ให้ตรวจสอบสิ่งอันตรายข้างทาง ระบบไฟฟ้าแสงสว่าง สัญญาณไฟจราจร เสาป้าย และปรับปรุงแก้ไขให้อยู่ในสภาพที่สมบูรณ์
- ให้จังหวัด อำเภอ แขวงบำรุงทาง และ อบต. สำรวจ ตรวจสอบจุดตัดทางรถไฟ และกำหนดมาตรการแนวทางในการแก้ไขป้องกันปัญหา



การดำเนินการในพื้นที่เสี่ยง

➤ พื้นที่สีแดง อำเภอหาดใหญ่

➤ พื้นที่สีส้ม อำเภอรัตภูมิ

- ❑ จัดตั้งคำสั่ง ศปถ.จังหวัดสงขลา คณะดำเนินงานป้องกันและลดอุบัติเหตุในพื้นที่เสี่ยง
 - ❑ ดำเนินการเข้มข้นตามมาตรการบังคับใช้กฎหมายควบคุมเครื่องดื่มแอลกอฮอล์
 - ❑ จัดตั้งด่านบูรณาการ จุดสกัด ด้านควบคุมความเร็ว และตรวจแอลกอฮอล์
 - ❑ คณะดำเนินงานฯ เยี่ยมจุดตรวจช่วงเทศกาล



การดำเนินการด้านการแพทย์

- ประชุมเตรียมความพร้อมเทศกาลสงกรานต์ (2 เมษายน 2561)
- เตรียมจัดตั้ง EOC ช่วงเทศกาลสงกรานต์ โดยมีคำสั่งให้เจ้าหน้าที่ปฏิบัติในช่วงเทศกาลสงกรานต์ ตั้งแต่วันที่ 11 – 17 เมษายน 2561
- เตรียมความพร้อมทีมแพทย์และหน่วยปฏิบัติการการแพทย์ฉุกเฉิน
 - ฝึกทักษะหน่วยปฏิบัติการการแพทย์ฉุกเฉิน
 - การซ้อมแผนบนโต๊ะ และซ้อมแผนอุบัติเหตุหมู่ ในโรงพยาบาลทั่วไปและโรงพยาบาลชุมชน
 - ซ้อมแผนรับเหตุการณ์ความรุนแรงที่อาจเกิดขึ้น ในพื้นที่ขนาดใหญ่ และสะเดา

การดำเนินการด้านการแพทย์

- ข้อตกลงการตรวจวัดระดับแอลกอฮอล์ในเลือด จังหวัดสงขลา ดำเนินการ ดังนี้
 - ให้ตำรวจเป็นผู้นำส่งและร้องขอการตรวจวัดระดับแอลกอฮอล์ในเลือด
 - โรงพยาบาลศูนย์หาดใหญ่ โรงพยาบาลสงขลา ดำเนินการตรวจเอง
 - โรงพยาบาลชุมชนทุกแห่ง ให้นำส่งศูนย์วิทยาศาสตร์การแพทย์สงขลา (ตั้งแต่วันที่ 11 – 18 เมษายน 2561)
- การรายงานข้อมูลผู้บาดเจ็บและเสียชีวิตจากอุบัติเหตุจราจรทางบกช่วงเทศกาลสงกรานต์ ดำเนินการ ดังนี้
 - โรงพยาบาลในสังกัดกระทรวงสาธารณสุข 17 แห่ง
 - โรงพยาบาลในสังกัดทบวงมหาวิทยาลัย (โรงพยาบาลสงขลานครินทร์ 1 แห่ง)
 - โรงพยาบาลเอกชน 4 แห่ง
 - ให้ทุกโรงพยาบาลรายงานผ่านระบบ PHER



ขับรถมีน้ำใจ รักษาวินัยจราจร



จบการนำเสนอ

